















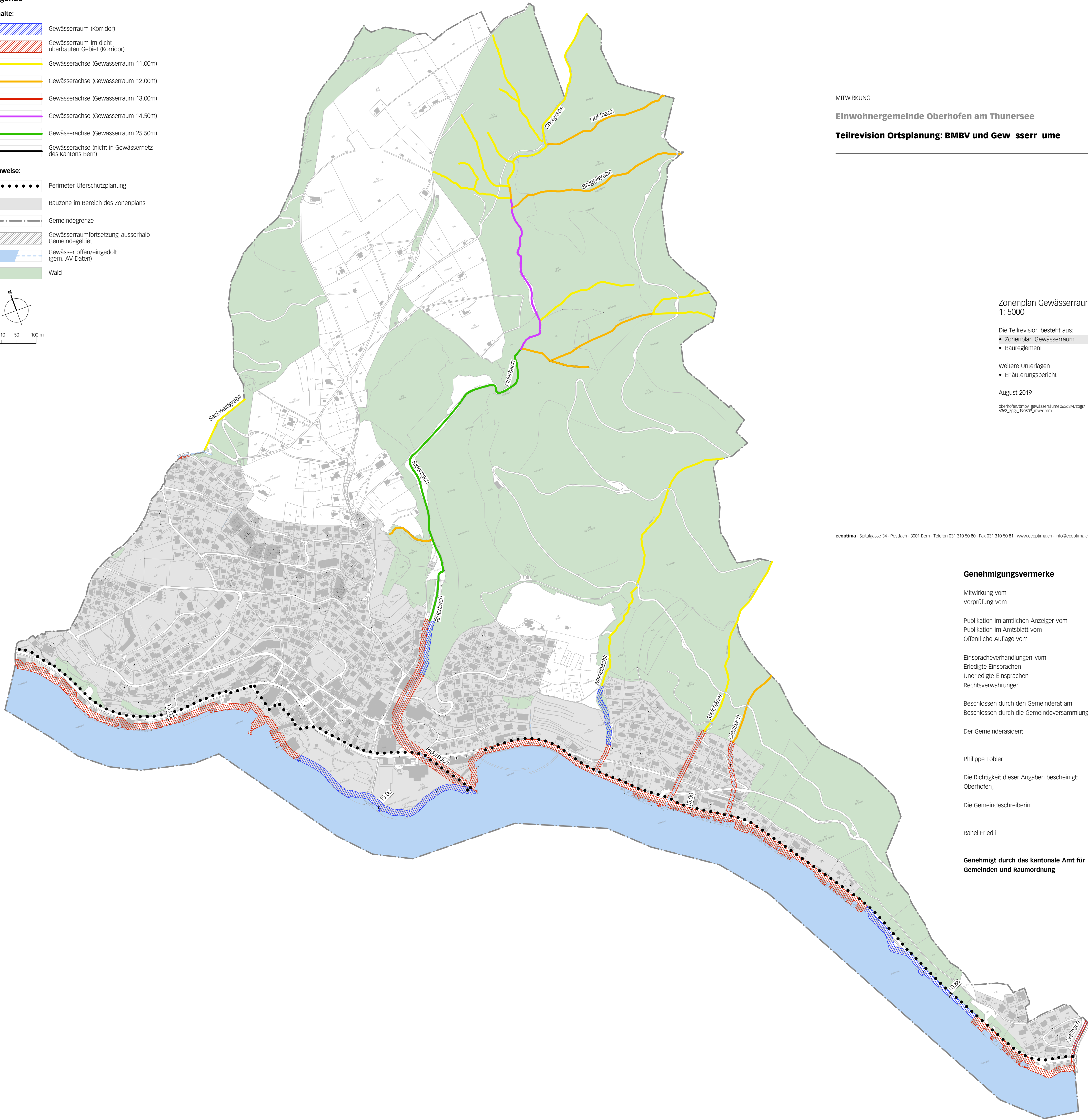
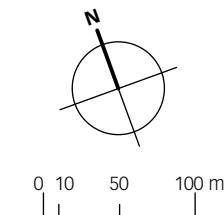
**Legende**

**Inhalte:**

-  Gewässerraum (Korridor)
-  Gewässerraum im dicht überbauten Gebiet (Korridor)
-  Gewässerachse (Gewässerraum 11.00m)
-  Gewässerachse (Gewässerraum 12.00m)
-  Gewässerachse (Gewässerraum 13.00m)
-  Gewässerachse (Gewässerraum 14.50m)
-  Gewässerachse (Gewässerraum 25.50m)
-  Gewässerachse (nicht in Gewässernetz des Kantons Bern)

**Hinweise:**

-  Perimeter Uferschutzplanung
-  Bauzone im Bereich des Zonenplans
-  Gemeindegrenze
-  Gewässerraumfortsetzung ausserhalb Gemeindegebiet
-  Gewässer offen/eingedolt (gem. AV-Daten)
-  Wald



MITWIRKUNG

**Einwohnergemeinde Oberhofen am Thunersee**

**Teilrevision Ortsplanung: BMBV und Gewässerraum**

**Zonenplan Gewässerraum  
1: 5000**

Die Teilrevision besteht aus:

- Zonenplan Gewässerraum
- Baureglement

Weitere Unterlagen

- Erläuterungsbericht

August 2019

oberhofen/bmbv\_gwaesserraume/06363/4rzpgr/6363\_zpgr\_190809\_mwdr/rm

ecoptima - Spitalgasse 34 - Postfach - 3001 Bern - Telefon 031 310 50 80 - Fax 031 310 50 81 - www.ecoptima.ch - info@ecoptima.ch

**Genehmigungsvermerke**

Mitwirkung vom 15.08. - 16.09.2019  
Vorprüfung vom

Publikation im amtlichen Anzeiger vom  
Publikation im Amtsblatt vom  
Öffentliche Auflage vom

Einspracheverhandlungen vom  
Erledigte Einsprachen  
Unerledigte Einsprachen  
Rechtsverwahrungen

Beschlossen durch den Gemeinderat am  
Beschlossen durch die Gemeindeversammlung am

Der Gemeinderäsident Die Gemeindeschreiberin

Philippe Tobler Rahel Friedli

Die Richtigkeit dieser Angaben bescheinigt:  
Oberhofen,

Die Gemeindeschreiberin

Rahel Friedli

**Genehmigt durch das kantonale Amt für  
Gemeinden und Raumordnung**